

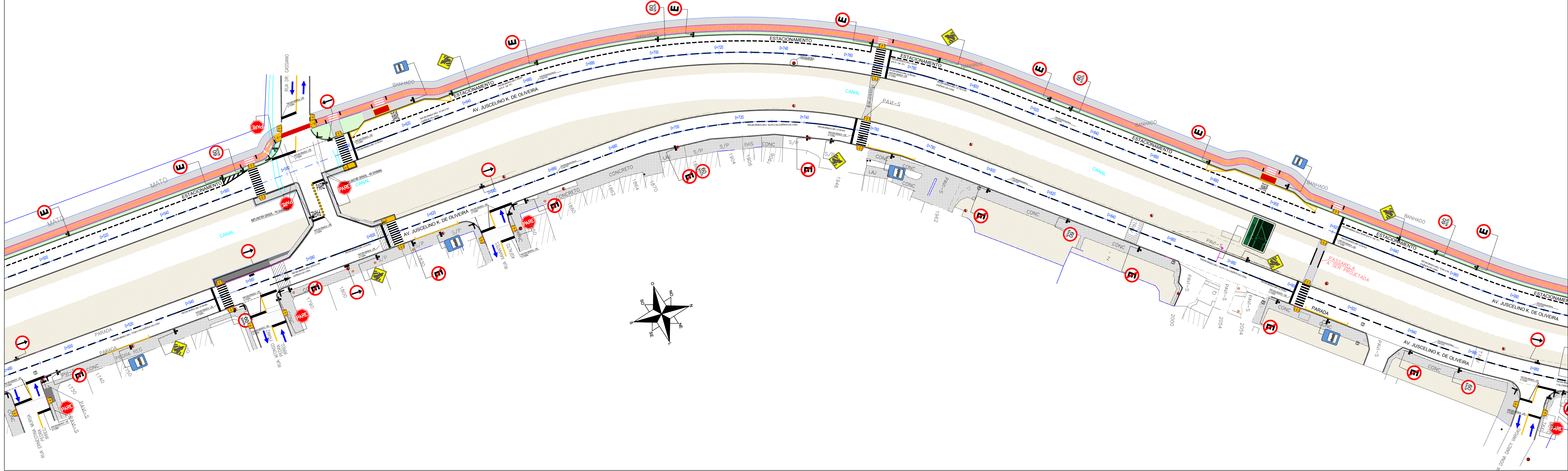
CONVENÇÕES DO PROJETO	
	LIMITE DO PASSEIO
	MEIO-FIO
	EIXO PROJETADO
	REBAIXO DE MEIO-FIO
	TACHÃO BIDIRECIONAL AMARELO
	TACHÃO MONODIRECIONAL BRANCO
	POSTE C/ SEMAFORO EXISTENTE
	POSTE C/ SEMAFORO PROJETADO
	SUORTE SIMPLES P/ PLACA
	PLACA FIXADA EM POSTE EXISTENTE
	PLACA DE IDENTIFICAÇÃO DE LOGRADOURO
	FLUXO PRINCIPAL
	FLUXO SECUNDÁRIO



NOTAS:
LFO = Linha de Fluxo Oposto
LMS-1 = Linha Simples Contínua
LMS-2 = Linha Simples Seccionada
LRE = Linha de Retenção
MVE = Marca delimitadora de Parada de veículos específicos
LPP = Linha de indicação de proibição de estacionamento e/ou parada

FTP-1 = Faixa de Travessia de Pedestres
e = espessura
L = Comprimento
l = largura
d = distância
c = extensão

OBSERVAÇÕES:

- Para a implantação da sinalização indicada no presente projeto, é aconselhado a remoção de todas as placas existentes na via;
- A remoção de toda a sinalização existente (placas) é indicada devido ao estado de conservação das mesmas, assim como a não observância quanto às características técnicas exigidas por norma, tais como a refletância dos elementos de sinalização;
- O levantamento da sinalização existente na via é apresentado na Etapa I, no Volume 4 - Relatório de Diagnóstico de Pavimentação, Drenagem e Sinalização.



REVISÃO	OBSERVAÇÕES	DATA	VISTO
 PREFEITURA MUNICIPAL DE PELOTAS UNIDADE DE GERENCIAMENTO DE PROJETOS - UGP			
			
PROJETO DE MOBILIDADE URBANA Eduardo Leite - Prefeito Municipal Jair Seidel - Secretário Executivo da UGP			
PROJETO: INCORP CONSULTORIA E ACESSORIA LTDA.	ARQUIVO: MLJK-01-PESINROS.dwg		
RESPONSÁVEL TÉCNICO: ENGº JOSÉ CARLOS TEIXEIRA TEDESCO	CREA: 005546/RS	DATA: SET/2015	
PROJETO DE SINALIZAÇÃO		ESCALA: 1:500	
TRECHO: ZONA URBANA DO MUNICÍPIO DE PELOTAS/RS	REVISÃO: R04		
AV. JUSCELINO KUBITSCHKE DE OLIVEIRA			
PROJETO DE SINALIZAÇÃO (LINHA GERAL)			
		01/08	